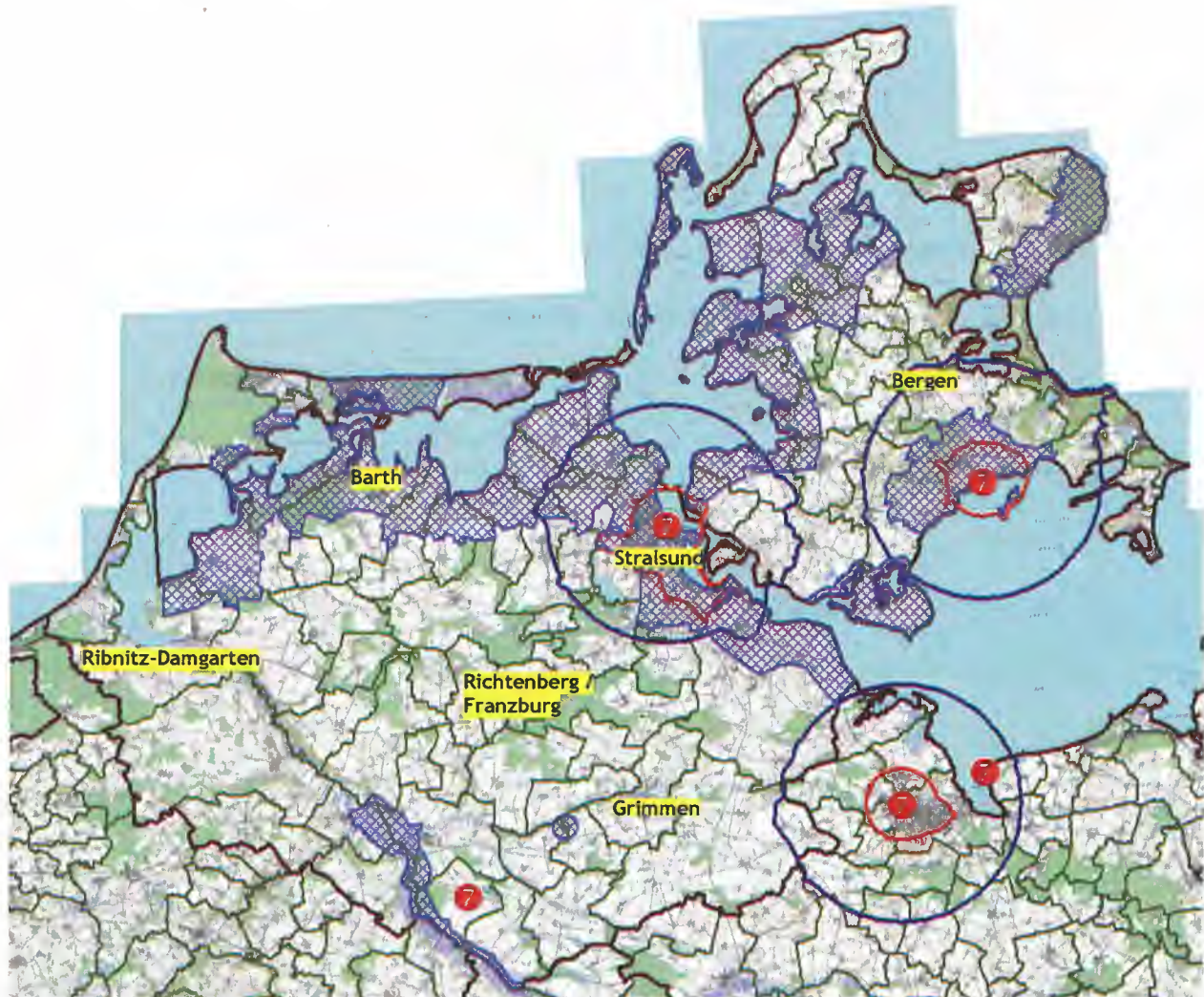






Landkreis Vorpommern-Rügen

Der Landrat



Zusammenfassung der Gebiete mit Aufstallungspflicht für Geflügel



-  Risikogebiet
-  Wildvogelgeflügelpest oder Geflügelpest- Sperrbezirk
-  Wildvogelgeflügelpest oder Geflügelpest- Beobachtungsgebiet
-  Ausbruch Wildvogelgeflügelpest oder Geflügelpest

Hausgeflügelpest - Beobachtungsgebiet (Stand 15.03.2017):

- Von der Gemeinde Süderholz die Ortsteile: Dreizehnhausen, Griebenow, Kreuzmannshagen
- Von der Gemeinde Sundhagen die Ortsteile: Jager, Wendorf, Gerdeswalde-Ausbau, sowie die südlich vom Ortskern Gerdeswalde gelegenen Tierhaltungen Richtung Kietzberg

Wildvogelgeflügelpest - Sperrbezirk (Stand 15.03.2017):

- die Stadt Putbus mit den Stadtteilen: Beuchow, Darsband, Freetz, Gremmin, Lauterbach, Lonvitz, Muglitz, Nadelitz, Neuendorf, Neukamp, Pastitz, Putbus, Vilmnitz, Wobbanz, Wreechen, Insel Vilm
- die gesamte Hansestadt Stralsund
- von der Gemeinde Altefähr der Ortsteil: Altefähr

Wildvogelgeflügelpest - Beobachtungsgebiet (Stand 15.03.2017):

- von der Stadt Putbus die Ortsteile: die gesamte Stadt Putbus ausgenommen die als Sperrbezirk in Nr. 1 festgelegten Stadtteile
- die gesamte Gemeinde Lancken-Granitz
- die gesamte Gemeinde Zirkow
- von der Gemeinde Ostseebad Binz: der Ortsteil Binz
- von der Stadt Bergen auf Rügen die Stadtteile: Bergen, Bergen Süd, Dumsewitz, Fabrik, Kaiseritz, Karow, Kiekut, Kluptow, Krakow, Lubkow, Neklade, Neu Sassitz, Siggermow, Silvitz, Streu, Tetel, Tilzow, Zirsewitz und Zittvitz
- von der Gemeinde Sehlen die Ortsteile: Alt-Sassitz, Mölln-Medow, Sehlen, Tegelhof und Teschenhagen
- von der Gemeinde Garz die Ortsteile: Dumsewitz, Garz, Heidenfelde, Karnitz, Kniepow, Koldevitz, Kowall, Rosengarten, Schabernack, Silmenitz, Swine, Tangnitz,
- von der Gemeinde Middelhagen: Reddevitzer Höft
- von der Gemeinde Altefähr: die gesamte Gemeinde Altefähr ausgenommen die als Sperrbezirk in Nr. 1 festgelegten Ortsteile
- von der Gemeinde Ramin die Ortsteile: Bessin, Breesen, Drammendorf, Götemitz, Grabitz, Kasselwitz, Ramin und Sellentin
- die gesamte Gemeinde Gustow
- von der Gemeinde Sundhagen die Ortsteile: Brandshagen und Niederhof
- die gesamte Gemeinde Zarrendorf
- die gesamte Gemeinde Wendorf

- von der Gemeinde Steinhagen der Ortsteil: Negast
- die gesamte Gemeinde Lüssow
- die gesamte Gemeinde Pantelitz
- von der Gemeinde Niepars die Ortsteile: Zansebuhr und Duvendiek
- die gesamte Gemeinde Kramerhof
- die gesamte Gemeinde Preetz
- von der Gemeinde Altenpleen der Ortsteil: Altenpleen
- die gesamte Gemeinde Prohn

Risikogebiet nach Risikobewertung (Stand 15.03.2017)

- die Gemeinden und Städte insgesamt: Altenpleen, Barth, Fuhlendorf, Groß Kordshagen, Groß Mohrdorf, Kenz-Küstrow, Klausdorf, Kramerhof, Neu Bartelshagen, Preetz, Prohn, Pruchten, Putbus, Saal, Sassnitz, Stralsund einschließlich Dänholm, Wendorf
- von der Gemeinde Zingst: das bebaute Gemeindegebiet der Ortschaft Zingst einschließlich Müggenburg und Insel Kirr, begrenzt im Westen durch das Waldgebiet des Freesenbruchs, im Osten durch den Osterwald sowie die Küstenlinien im Norden und Süden
- in der Gemeinde Wieck a. d. Darß: innerhalb der Gemeindegrenzen, im Osten jedoch nur bis zur Höhe des Klärwerks und des Jagdhauses, begrenzt durch den Lauf des Kanals
- von der Gemeinde Born a. d. Darß: das bebaute Gemeindegebiet der Ortschaft Born a. Darß einschließlich der entsprechenden Küstenbereiche
- von der Gemeinde Lüdershagen: die bebauten Flächen der Ortschaft Kronsberg entlang der Waldstraße und im Osten bis zur Gabelung der Waldstraße
- in der Gemeinde Niepars: innerhalb der Gemeindegrenzen mit den bebauten Flächen der Ortschaft Duvendiek
- in der Gemeinde Sundhagen: in den Gemeindegrenzen, im Westen jedoch begrenzt durch die Bahnschienen bis zur Ortschaft Miltzow, unter Umgehung der bebauten Flächen der Ortschaft Miltzow entlang der L30 bis Reinberg ab Reinberg entlang der B 105 bis zur Landkreisgrenze
- in der Gemeinde Ribnitz-Damgarten: im Ortsteil Langendamm ein Küstensteifen von 3000 Metern vom Alten Forsthaus bis zur Gemeindegrenze (Saal)
- in der Gemeinde Wendisch-Baggendorf: um den Ortsteil Bassin ein Radius von 1000 Metern
- von der Gemeinde Wiek: die südliche Spitze der Halbinsel Wittow mit den Ortslagen Wittower Fähre und Fährhof
- von den Gemeinden Poseritz und Garz: die Halbinsel Zudar sowie ein Küstensteifen von 500 Metern vom Wussitzer Haken entlang der Glewitzer Wiek, Puddeminer Wiek und

Schoritzer Wiek einschließlich der Ortslagen Üselitz, Mellnitz, Puddemin, Groß Schoritz und Silmenitz

- alle Gebiete nördlich bzw. westlich der folgenden Straßenverbindung (alte B96, L30, L301, RÜG6): Altefähr - Ramin - Samtens - Dreschwitz - Gingst - Kluiser Dreieck - Ramitz - Rappin - Groß Banzelwitz Zeltplatz, einschließlich der Inseln wie Libitz, Heuweise, Ummanz, Öhe, Hiddensee und Beuchel, jedoch ohne die direkten Ortskerne (geschlossene Bebauung bzw. innerhalb der Ortseingangsschilder) Altefähr, Ramin, Samtens, Dreschwitz, Steinshof, Haidhof, Gingst, Ramitz und Rappin)
- die Inseln: Bülten, Große Kirr, Gänsebrink einschl. Nachbarinseln
- innerhalb des Bodstedter Boddens: Neuendorfer Bülten, Borner Bülten, Jägerbülten und Insel bei Born a. Darß
- folgendes Gebiet: Trebel und Trebelkanal sowie Moortal (Grenztalmoor)Fluss-/Kanallauf jeweils mit einem Uferstreifen von 500m an den Landkreisgrenzen Mecklenburgische Seenplatte und Landkreis Rostock entlang bis zu den bebauten Flächen der Ortschaften Langsdorf und Tribsees / Höhe A 20 weiterer Verlauf im Westen entlang der L19 unter Umgehung der bebauten Flächen der Ortschaft Langsdorf bis zur Recknitzallee der Ortschaft Bad Sülze, von dort bis zur Tribseeser Straße und über die Karl-Liebknechtallee und Kellerstraße auf die L23 in Richtung Kavelisdorf bis zum Abzweig Moorhof vom Moorhof entlang der Moorflächen bis zur L192 im Osten und dieser unter Umgehung der OT Tribsees bis zur A 20 folgend,

Hinweise:

In diesem Schreiben werden die per Allgemeinverfügung bekannt gemachten Restriktionsgebiete zum Ausbruch der Wildvogelgeflügelpest sowie das aktuelle Risikogebiet im Landkreis Vorpommern-Rügen für den besseren Überblick zusammengefasst. Rechtsverbindlich sind die öffentlich bekannt gemachten Allgemeinverfügungen des Landrates.

Im Auftrag



Sandra Keil
Amtstierärztin

Stralsund, den 15.03.2017